



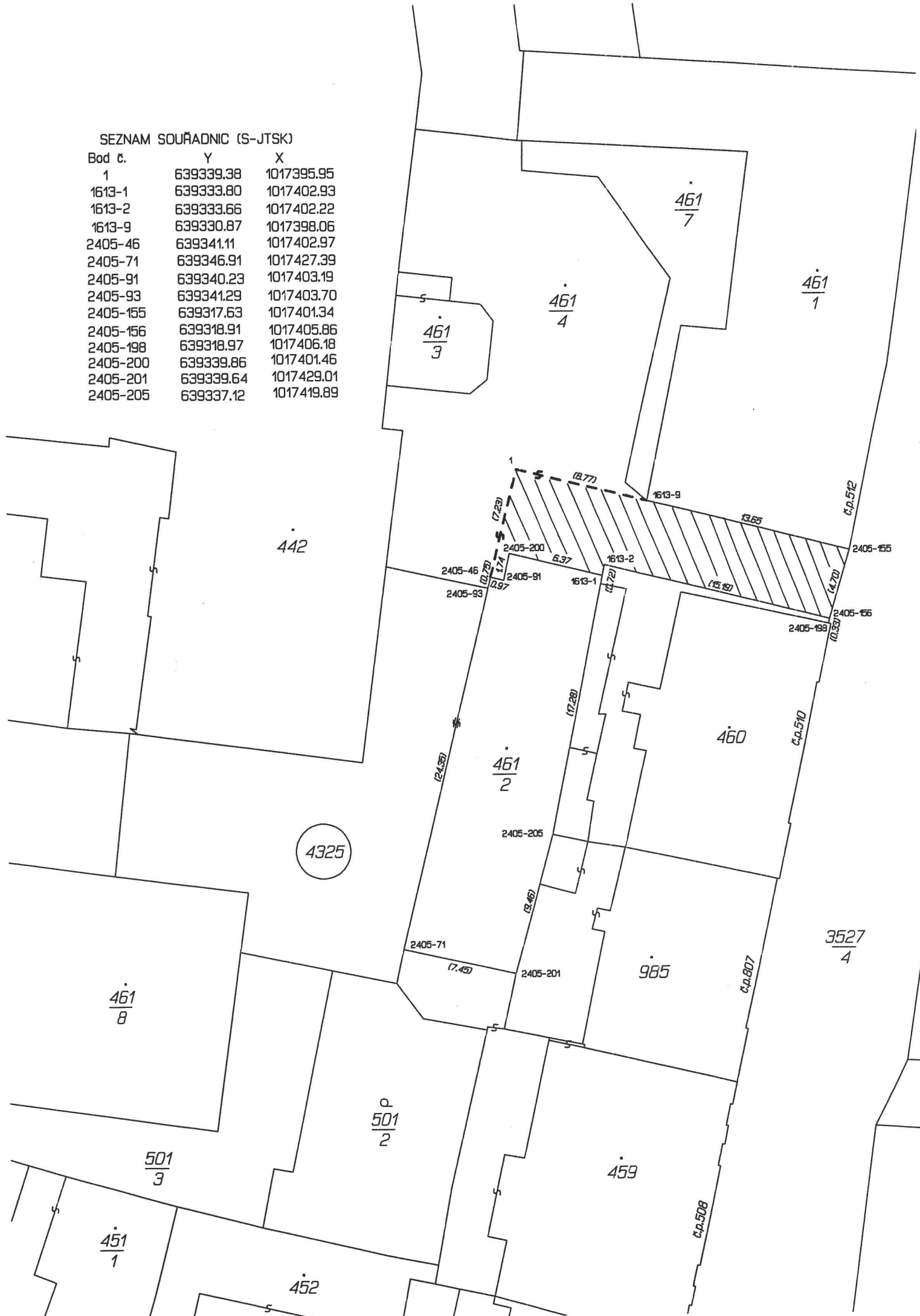
GEODÉZIE DVŮR KRÁLOVÉ s.r.o.

Legionářská 563, 544 01 Dvůr Králové nad Labem

GEOMETRICKÝ PLÁN

SEZNAM SOUŘADNIC (S-JTSK)

Bod č.	Y	X
1	639339.38	1017395.95
1613-1	639333.80	1017402.93
1613-2	639333.66	1017402.22
1613-9	639330.87	1017398.06
2405-46	639341.11	1017402.97
2405-71	639346.91	1017427.39
2405-91	639340.23	1017403.19
2405-93	639341.29	1017403.70
2405-155	639317.63	1017401.34
2405-156	639318.91	1017405.86
2405-198	639318.97	1017406.18
2405-200	639339.86	1017401.46
2405-201	639339.64	1017429.01
2405-205	639337.12	1017419.89



VÝKAZ DOSAVADNÍHO A NOVÉHO STAVU ÚDAJŮ KATASTRU NEMOVITOSTÍ														
Dosavadní stav			Nový stav											
Označení pozemku parc. číslem	Výměra parcely		Druh pozemku	Označení pozemku parc. číslem	Výměra parcely		Druh pozemku	Nabyvatel	Způsob určení výměr	Porovnání se stavem evidence právních vztahů		Číslo listu vlastnictví	Výměra dílu	Označení dílu
	ha	m ²	Způsob využití		ha	m ²	Způsob využití			Díl přechází z pozemku označeného v katastru nemovitostí	dřívější poz. evidenci			
st.461/2	5	07	zast.pl. jiná st.	st.461/2	2	00	zast.pl. jiná st.	1	2					
				4325	3	07	ost.pl. jiná pl.	1	0	st.461/2		407	3	07
VĚCNÉ BŘEMENO st.461/4	5	07			5	07				st.461/4		407		

Nabyvatel: 1 - Vánoční ozdoby, DUV - družstvo Dvůr Králové nad Labem, LV 407



Věcné břemeno: právo jízdy a chůze

Oprávněný: vlastník stavební parcely číslo 461/2

LV 407 - Vánoční ozdoby, DUV - družstvo Dvůr Králové nad Labem

Výkaz údajů o bonitovaných půdně ekologických jednotkách (BPEJ) k parcelám nového stavu									
Parcelní číslo podle		Kód BPEJ	Výměra ha : m ²	BPEJ na dílu parcely	Parcelní číslo podle		Kód BPEJ	Výměra ha : m ²	BPEJ na dílu parcely
katastru nemovitostí	zjednodušené evidence				katastru nemovitostí	zjednodušené evidence			
nebonit.									

Delit nebo scelovat pozemky lze jen na základě územního rozhodnutí, pokud podmínky pro ně nejsou stanoveny jiným rozhodnutím nebo opatřením.

GEOMETRICKÝ PLÁN pro změnu hranice pozemku a změnu hranice druhu pozemku, grafické vyjádření rozsahu práva, které omezuje vlastníka pozemku ve prospěch jiného	Nálezitostmi a přesností odpovídá právním předpisům.	Katastrální úřad souhlasí s očíslováním parcel.
Zhotovili: Geodézie Dvůr Králové s.r.o. Legionářská 563, Dvůr Králové n.L.		
Číslo plánu: 3082-113/2003		
Okres: Trutnov	Geometrický plán overlil ředně oprávněný zeměměřický inženýr:	Souhlas katastrálního úřadu potvrdil:
Obec: Dvůr Králové nad Labem	Ing. Jiří Ráin	Ing. Pavel Prouza
Kat.území: Dvůr Králové nad Labem	Dne 01-10-2003 Číslo 336/2003	Dne 1. října 2003 Číslo 730/07
Mapový list: Trutnov 5-8/32 Kód způsobu určení výměr: 2-ze souřadnic v S-JTSK, 1-jiným číselným způsobem, 0-grafický	Ředně oprávněný zeměměřický inženýr odpovídá za odbornou ořev geometrického plánu, za dosažení předepsané přesnosti a za správnost a úplnost nálezitostí podle právních předpisů.	Jeden prvopis geometrického plánu a předepsané přílohy jsou uloženy u katastrálního úřadu.
Dosaředním vlastníkům pozemků byla poskytnuta možnost seznámit se v terénu s průběhem navrhovaných nových hranic, které byly označeny předepsaným způsobem: stavbou		