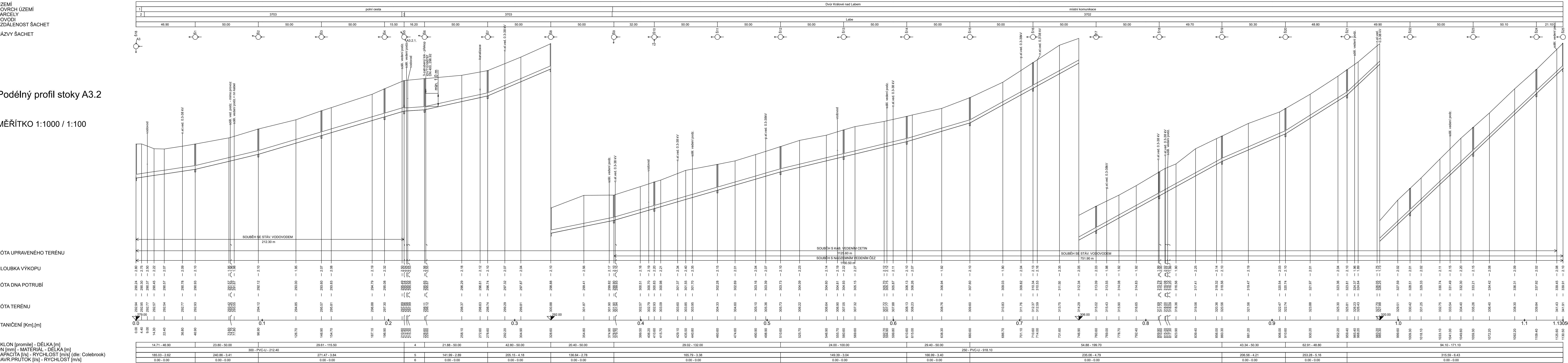


ZEMÍ
OVRCH ÚZEMÍ
ARCELY
OVODI
ZDÁLENOST ŠACHET

ÁZVY ŠACHE

Podélný profil stoky A3.2

MĚŘÍTKO 1:1000 / 1:100



LEGENDA:

- 1) komunikace SUS
- 2) 3676/4
- 3) 3701/3
- 4) 6.53 - 16.20
- 5) 72.96 - 1.49
- 6) 0.00 - 0.00





VÝŠKOVÝ SYSTÉM BALT PO VYROVNÁNÍ

PODZEMNÍ VEDENÍ JSOU ZAKRESLENA

INFORMATIVNĚ !

**PŘED ZAPOČETÍM ZEMNÍCH PRACÍ JE
NUTNÉ JEJICH PŘESNÉ VYTYČENÍ !**

PODZEMNÍ VEDENÍ - PODROBNOSTI VIZ TECHNICKÁ ZPRÁVA

 Vodohospodářsko-inženýrské služby spol. s r. o., Na Stefězině 1079, 500 03 Hradec Králové tel.: 495 076 011, e-mail: vis@vishk.cz			
DOKUMENTACE PRO PROVÁDĚNÍ STAVBY			
HLAVNÍ ING. PROJEKTU ING. HERMAN 		ZODP. PROJEKTANT ING. HERMAN	PROJEKTANT KADLEC 
INVESTOR MĚSTO DVŮR KRÁLOVÉ n. L.		OBJEDNATEL MĚSTO DVŮR KRÁLOVÉ n. L.	KONTROLOVAL ING. HERMAN 
KRAJ KRALOVEHRADECKÝ	OBEC VERDEK	FORMÁT 7 A4 DATUM 04/2022 STUPEŇ DPS Č. ZAK. 09021 - 350 ARCH. Č. 09021	
AKCE KANALIZACE DVŮR KRÁLOVÉ n. L. - VERDEK			MĚŘITKO 1 : 1000, 1 : 100 ČÍSLO PŘÍLOHY D.1.1.11
PŘÍLOHA PODÉLNÝ PROFIL STOKY A3.2			
TENTO VÝKRES A JEHO PŘÍLOHY JSOU NAŠIM DUŠEVNÍM VLASTNICTVÍM, NESMÍ BÝT BEZ NAŠEHO PŘEDCHOZÍHO PÍSEMNÉHO SOUHLASU KOPÍROVÁNY, ROZMNOŽOVÁNY ANI ZPŘÍSTUPNĚNY JINÝM OSOBÁM NEBO FIRMÁM			