

ÚSEK 2
KM 0,000 00 – KM 0,011 00
MĚŘÍTKO 1:250/25

DRUH POZEMKU
KATASTRÁLNÍ ÚZEMÍ
KRAJ: KRÁLOVÉHRADECKÝ

OSTATNÍ PLOCHA
DVŮR KRÁLOVÉ NAD LABEM

SKLONOVÉ POMĚRY

ZMĚNA PŘÍČNÉHO SKLONU

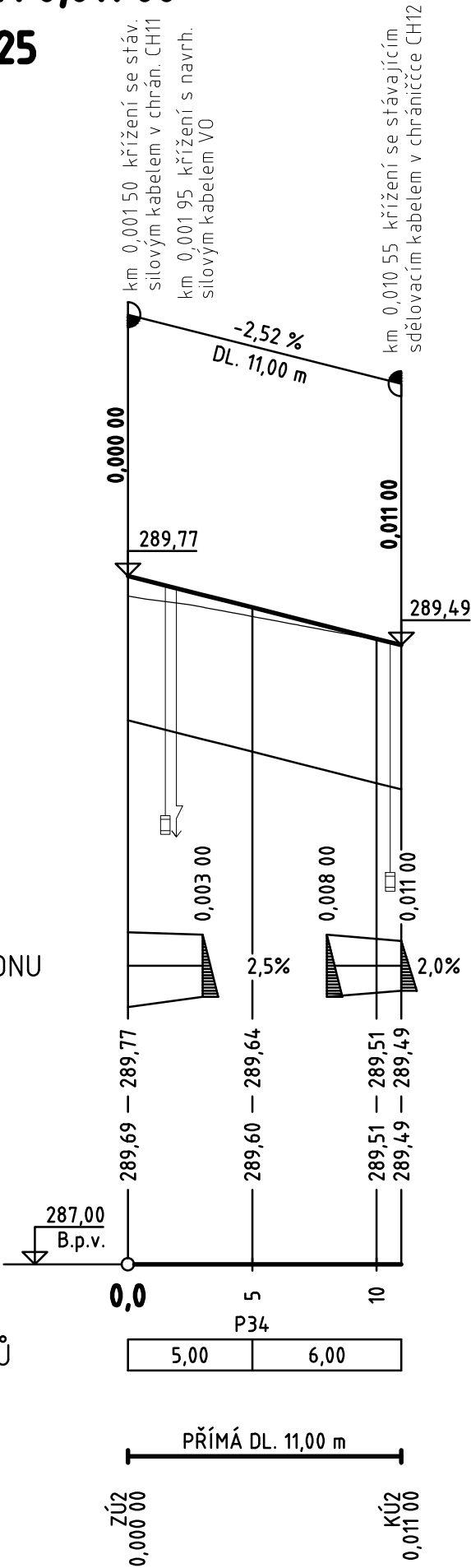
KÓTY NIVELETY

KÓTY TERÉNU

SROVNÁVACÍ ROVINA
STANICENÍ V KM

VZDÁLENOSTI PŘ. ŘEZŮ

SMĚROVÉ POMĚRY



<i>Zodp. projektant</i> Ing. S. Janák	<i>Vypracoval</i> Bc. P. Syrovátka	<i>Č. zakázky</i> 019/13	DiK Janák, s.r.o. Dopravně inženýrská kancelář Revoluční 207 TRUTNOV
<i>Místo</i> Dvůr Králové n. L.	<i>Kraj</i> Královéhradecký	<i>Datum</i> 03.2014	
<i>Investor</i> Město Dvůr Králové nad Labem			<i>Stupeň</i> DSP a PDPS
DVŮR KRÁLOVÉ N.L. - UL. 28. ŘÍJNA CYKLOTRASA			<i>Měřítko</i> 1:250/25
SO.102 STEZKA PRO CHODCE A CYKLISTY			C.2.5
PODÉLNÉ PROFILY			

ÚSEK 3
KM 0,000 00 – KM 0,005 91
MĚŘÍTKO 1:250/25

DRUH POZEMKU
KATASTRÁLNÍ ÚZEMÍ
KRAJ: KRÁLOVÉHRADECKÝ

OSTATNÍ PLOCHA
DVŮR KRÁLOVÉ N. L.

SKLONOVÉ POMĚRY

ZMĚNA PŘÍČNÉHO SKLONU

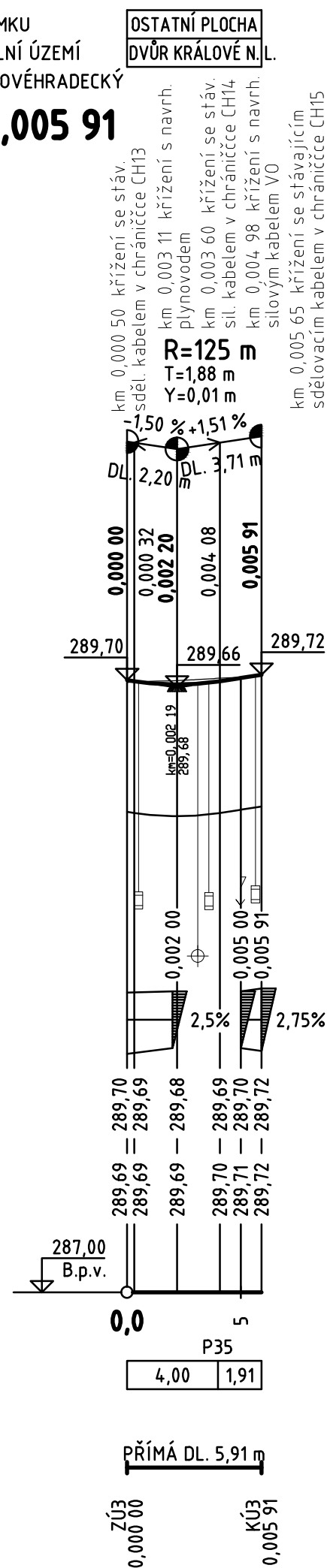
KÓTY NIVELETY

KÓTY TERÉNU

SROVNÁVACÍ ROVINA
STANIČENÍ V KM

VZDÁLENOSTI PŘ. ŘEZŮ

SMĚROVÉ POMĚRY



ÚSEK 4
KM 0,000 00 – KM 0,007 00
MĚŘÍTKO 1:250/25

DRUH POZEMKU
KATASTRÁLNÍ ÚZEMÍ
KRAJ: KRÁLOVÉHRADECKÝ

OSTATNÍ PLOCHA
DVŮR KRÁLOVÉ N. L.

SKLONOVÉ POMĚRY

ZMĚNA PŘÍČNÉHO SKLONU

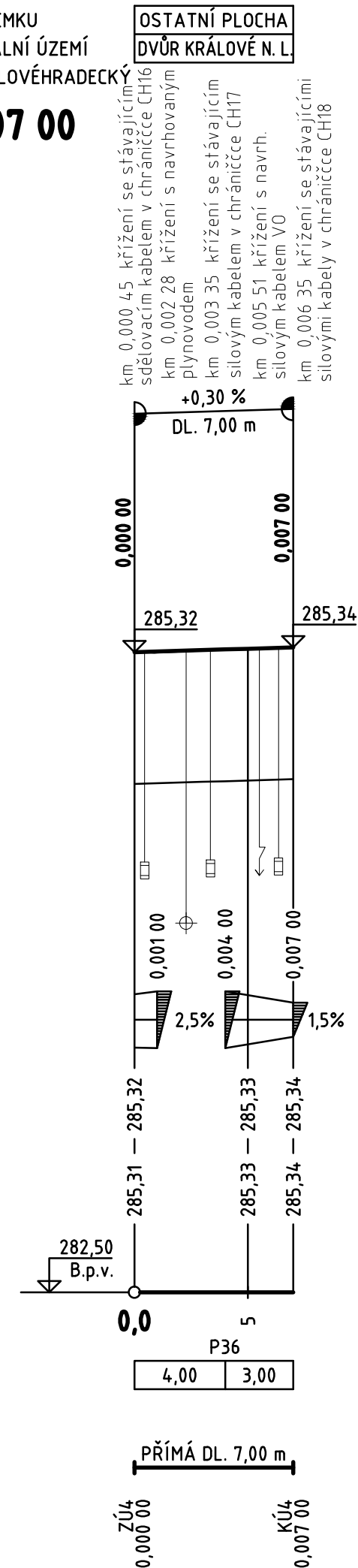
KÓTY NIVELETY

KÓTY TERÉNU

SROVNÁVACÍ ROVINA
STANIČENÍ V KM

VZDÁLENOSTI PŘ. ŘEZŮ

SMĚROVÉ POMĚRY



ÚSEK 6
KM 0,000 00 – KM 0,012 08
MĚŘÍTKO 1:250/25

DRUH POZEMKU
KATASTRÁLNÍ ÚZEMÍ
KRAJ: KRÁLOVÉHRADECKÝ

OSTATNÍ PLOCHA
DVŮR KRÁLOVÉ N. L.

km 0,001 05 křížení se stávajícím
sdělovacím kabelem v chrániči CH28
km 0,002 28 křížení se stávajícím
silovým kabelem v chrániči CH29
km 0,002 47 křížení
s navrh. plynovodem
km 0,003 14 křížení se stáv.
sil. kabelem v chrániči CH30
km 0,003 83 křížení se stáv.
sil. kabelem v chrániči CH31

R=200 m
T=2,50 m
Y=0,02 m

+2,00 %
DL. 5,00 m

+4,50 %
DL. 7,08 m

SKLONOVÉ POMĚRY

ZMĚNA PŘÍČNÉHO SKLONU

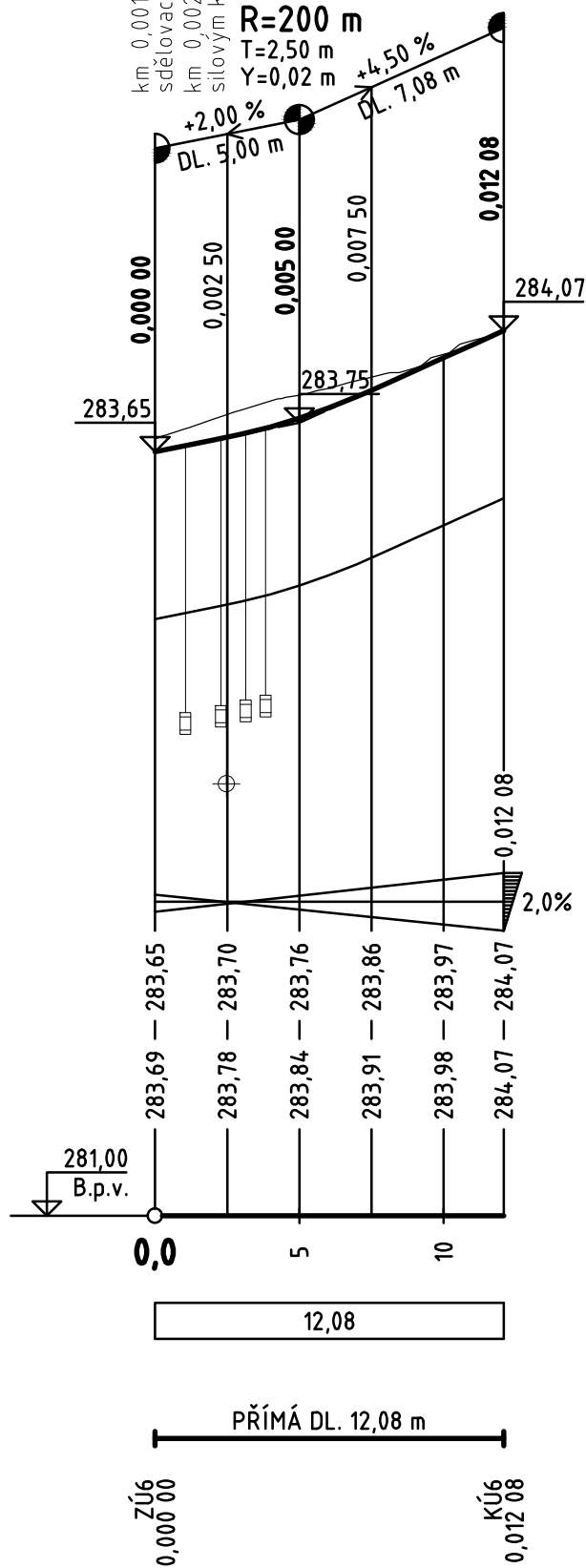
KÓTY NIVELETY

KÓTY TERÉNU

SROVNÁVACÍ ROVINA
STANIČENÍ V KM

VZDÁLENOSTI PŘ. ŘEZŮ

SMĚROVÉ POMĚRY



ÚSEK 7
KM 0,000 00 – KM 0,015 91
MĚŘÍTKO 1:250/25

DRUH POZEMKU
KATASTRÁLNÍ ÚZEMÍ
KRAJ: KRÁLOVÉHRADECKÝ

OSTATNÍ PLOCHA
DVŮR KRÁLOVÉ N. L.

km 0,000 56 křížení se stávajícím
silovým kabelem v chrániči CH32
km 0,002 64 křížení se stávajícím
parovodem
km 0,007 01 křížení se stávajícím
sdělovacím kabelem v chrániči CH33
km 0,010 35 křížení se stávajícím
sdělovacím kabelem v chrániči CH34
km 0,012 77 křížení se stáv.
sil. kabelem v chrániči CH35

R=400 m
T=2,00 m
Y=0,01 m

+0,50 %
DL. 2,41 m

+1,50 %
DL. 13,50 m

SKLONOVÉ POMĚRY

ZMĚNA PŘÍČNÉHO SKLONU

KÓTY NIVELETY

KÓTY TERÉNU

SROVNÁVACÍ ROVINA
STANIČENÍ V KM

VZDÁLENOSTI PŘ. ŘEZŮ

SMĚROVÉ POMĚRY

